

«Դիլիջան» ազգային պարկը պետական ոչ առևտրային կազմակերպություն է և ստեղծվել է 2002 թ.-ին (փոխարինելով 1958 թ.-ին հիմնադրված պետական արգելոցին): Նպատակ՝ հետապնդելով ապահովել լանդշաֆտների և կենսաբազմազանության պահպանումը, համահունչ տնտեսական զարգացումը, ինչպես նաև պատմամշակութային ժառանգության պահպանությունն Աղստև և Գետիկ գետերի ավազաններում: Ազգային պարկի տարածքը կազմում է 33765 հա: Զբաղեցնում է հիմնականում Տավուշի մարզը, փոքր հատվածներով նաև՝ Գեղարքունիկի և Լոռու մարզերը: Ազգային պարկն ունի լավ հնարավորություններ էկոտուրիզմի և բնապահպանական կրթության զարգացման, ինչպես նաև ժամանցի կազմակերպման համար: Պարկը հարուստ է ոչ միայն բնության հուշարձաններով այլ նաև ունի հարուստ պատմամշակութային ժառանգություն, որոնք առանձնահատուկ գրավչություն են տալիս պարկին:

Վաղ քրիստոնեական ժամանակաշրջանի ամենանշանակալից մշակութային հուշարձաններն են Հաղարծինի վանքը (10-րդ 13-րդ դդ.), Գոշավանքը (12-13-րդ դդ.), Զուխտակ վանքերը (11-րդ, 13-րդ դդ.), Մաթոսավանքը (10-13-րդ դդ.), Աղաձևավանքի եկեղեցին (11-րդ դ.):

parts extending into Gegharkunik and Lori provinces. The national park offers excellent opportunities for the development of ecotourism and environmental education, also as well as for entertainment activities. It is not only rich in natural monuments but. possesses a significant historical and cultural heritage, which adds to its appeal. The most notable cultural monuments from the early Christian period include the Haghartsin Monastery (10th-13th centuries), Gosavank (12th-13th centuries), Jukhtak Monastery (11th-13th centuries), Matosavank (10th-13th centuries), and Aghavnavank Church (11th century).

"Dilijan" National Park is a state non-commercial organization that was established in 2002, replacing the state reserve established in 1958. Its aim is to ensure the preservation of landscapes and biodiversity, promote consistent economic development, and protect the historical and cultural heritage of the Aghstev and Getikriver basins. The territory of the national park covers 33,765 hectares, primarily located in Tavush Province, with small parts extending into Gegharkunik and Lori provinces. The national park offers excellent opportunities for the development of ecotourism and environmental education, also as well as for entertainment activities. It is not only rich in natural monuments but. possesses a significant historical and cultural heritage, which adds to its appeal. The most notable cultural monuments from the early Christian period include the Haghartsin Monastery (10th-13th centuries), Gosavank (12th-13th centuries), Jukhtak Monastery (11th-13th centuries), Matosavank (10th-13th centuries), and Aghavnavank Church (11th century).



«Դիլիջան» ազգային պարկի քայլարշավային արահետներ, պատմամշակութային հուշարձաններ  
Tourist informational booklet about the hiking trails, historical and cultural monuments of "Dilijan" National Park

## Զբոսաշրջային արահետներ Tourist trails

ՀՀ Շրջակա միջավայրի նախարարություն  
«Դիլիջան» ազգային պարկ» ՊՈԱԿ

"DILIJAN NATIONAL PARK" State  
Non-Commercial Organization  
MINISTRY OF ENVIRONMENT  
OF THE REPUBLIC OF ARMENIA

### Ապակեքարի արահետ

Ճանապարհի երկարություն՝ 5,7-9,3 կմ  
Ճանապարհի տեսակ՝ միակողմանի  
Երթուղու տևողություն՝ 4 ժամ  
Բարդություն՝ միջին  
Բացարձակ բարձրություն՝ 1057-1555մ  
Ուղղորդիչ նշաններ՝ առկա

### Տեսարժան վայրեր՝

Ապակեքար լեռ, Հովք գյուղ

### Apakeqar Trail

Length of the trail: 5.7 - 9.3km  
Trail type: one-way  
Estimated duration: 4 hours  
Difficulty level: medium  
Elevation range: 1057 - 1555m  
Directional signs: available

### Attractions:

Apakeqar mountain,  
Hovk village.



Հասցե՝ ՀՀ, Տավուշի մարզ, Դիլիջան համայնք,  
Թբիլիսյան խճուղի 2,  
հեռ. +374 60 717121, +374 268 27032  
Էլ.փոստ: [dilijansnco@env.am](mailto:dilijansnco@env.am)  
Կայք: <https://www.env.am>  
Տպաքանակը 100 հատ



Building 2, Tbilisyan Highway,  
Dilijan, Tavush Province,  
Republic of Armenia  
Phone: +374 60 717121, +374 268 27032  
E-mail: [dilijansnco@env.am](mailto:dilijansnco@env.am)  
Website: <https://www.env.am>  
Print run: 100 copies

### AUTHOR STAFF:

Robert Alikhanyan - Director of Dilijan National Park SNCO;  
Davit Arustamyan - Head of the Science, Monitoring,  
and Tourism Department;  
Mariam Gulinyan - Monitoring Specialist

### TRANSLATION:

Anush Khachatryan

### ՀԵՂԻՆԱԿԱՅԻՆ ԿԱԶՄ

Ռոբերտ Ալիխանյան «Դիլիջան» ազգային պարկ» ՊՈԱԿ-ի տնօրեն  
Դավիթ Առուստամյան Գիտության մշտադիտարկման  
զբոսաշրջության բաժնի պետ

Մարիամ Գուլինյան Մոնիթորինգի մասնագետ

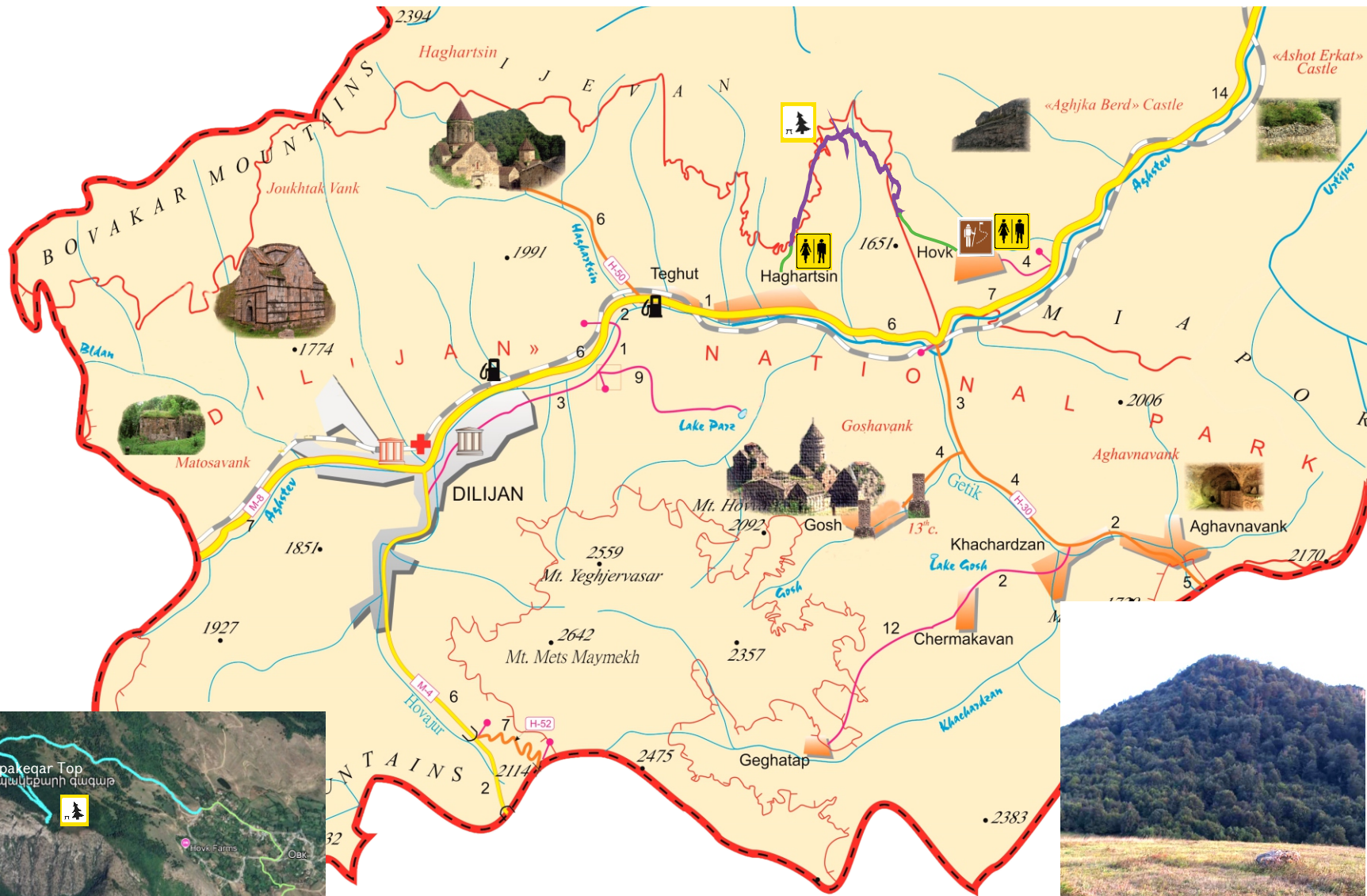

### ԹԱՐԳԱՆՈՒԹՅՈՒՆԸ

Անուշ Խաչատրյան







Ապակեքար  
արահետ

Apakeqar  
Trail





### Պայմանական նշաններ: Conventional symbols:

-  թալարչափի մեկնարկ  
start of the hike
-  թալարչափի ավարտ  
end of the walk
-  թալարչափային արահետի մեկնարկ  
start of the hiking trail
-  հասարակական բիոզուգարան  
public bio-toilet
-  հանգստյան գոտի  
recreation area
-  միջնադարյան կառույց  
medieval structure

